









Система координат: МСК-66 зона 1

Масштаб 1:1000

Условные обозначения:

	Образуемый земельный участок
<b>66:25:1901001:3У1</b>	Условный номер образуемого земельного участка
<b>S = 1512 м2</b>	Площадь образуемого земельного участка
<b>:11</b>	Кадастровый номер существующих зем. участков
	Граница кадастрового квартала
	Поворотная точка
	Граница участка